FLORUT FLORIN-DAN

Digitally signed by FLORUT FLORIN-DAN
Date: 2026.06.04 13:27:44 +03'00'

P.U.G. Comuna Ciurea
Județul Iași

REGLEMENTĂRI TEHNICO-EDILITARE PROPUSE, ALIMENTARE APĂ POTABILĂ, REȚEA CANALIZARE

N

LEGENDA

LIMITE:
- Limita intravilan propus
- Limita unității administrativ teritoriale

ALIMENTARE CU APĂ EXISTENT
- GA1-7' Gospodărire apa/stații de pompare
- Conductă de aducțiune
- R Rezervor de înmagazinare a apei potabile
- SP Stație de pompare a apei potabile
- Retea de distributie
- Hidrant exterior supratreran/îngropat

ALIMENTARE CU APĂ PROPUS
- Rețea de distribuție a apei potabile
- Hidrant exterior supratreran/îngropat

ZONE DE PROTECȚIE/ INTERDICȚIE
- Zone de protecție pe baza normelor sanitare:
  - curs de apă cu lățimea sub 10 m = 5 m
  - curs de apă cu lățimea între 10 și 50 m = 15 m
  - rezervoare apă = 20 m
  - stații de pompare = 10 m
  - lacuri de acumulare = intre nivelul normal de retenție și cota coronamentului
  - lacuri naturale = 5 m

municipiul IAȘI
spre Iași
comuna MIROSLAVA
spre Uricani
spre Ciurbești
LUNCA CETĂȚUII
S = 423,92 ha
Trup B
S = 423,92 ha
HLINCEA
S = 196,38 ha
Trup D1
S = 1,62 ha
Trup D
S = 194,67 ha
Lacul Ciurbești
Iazul Dumbrava
Iazul Juvăț
Balta Ciurea
comuna BÂRNOVA
spre Todirel
DUMBRAVA
S = 196,23 ha
Trup C
S = 188,87 ha
CIUREA
S = 588,05 ha
Trup A
S = 588,05 ha
Trup C1
S = 7,36 ha
spre Mogoșești
comuna MOGOȘEȘTI
Trup E1
S = 4,47 ha
PICIORUL LUPULUI
S = 142,91 ha
Trup E
S = 138,18 ha
Trup G5
S = 1,14 ha
CURĂTURI
S = 172,70 ha
Trup G
S = 168,46 ha
Trup F2
S = 0,10 ha
Trup F1
S = 3,81 ha
SLOBOZIA
S = 135,71 ha
Trup F
S = 131,79 ha
Trup F3
S = 0,01 ha
comuna DOBROVĂȚ
spre Dobroviț
Trup G1
S = 2,13 ha
Trup G2
S = 0,06 ha
Trup G3
S = 0,23 ha
Trup G4
S = 0,68 ha
spre Bordea
comuna GRAJDURI
GA1
GA2
GA3
GA4
GA5
GA6
GA7
GA7'

GA 1 - Ciurea

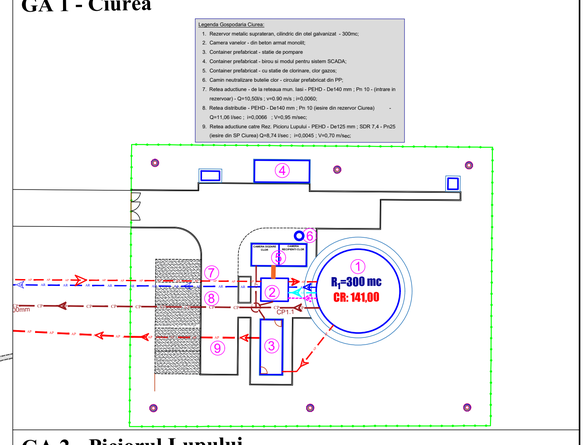

GA 2 - Piciorul Lupului

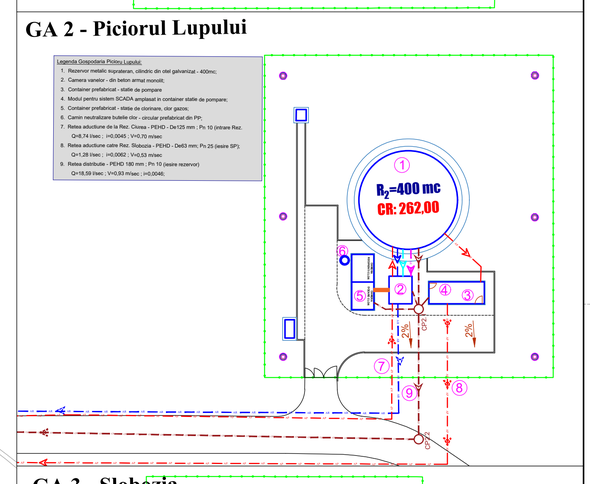

GA 3 - Slobozia

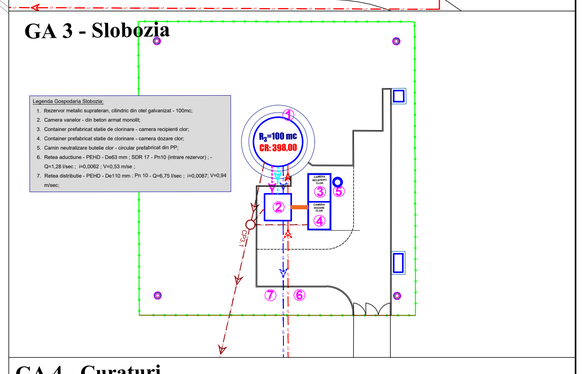

GA 4 - Curaturi

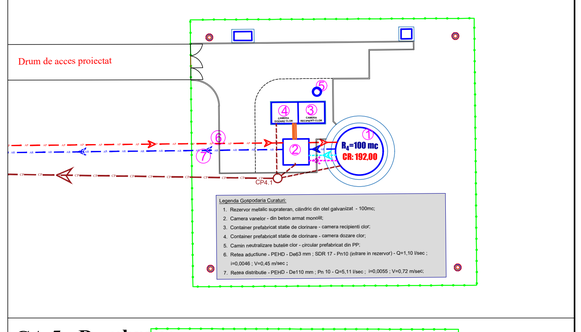

GA 5 - Dumbrava

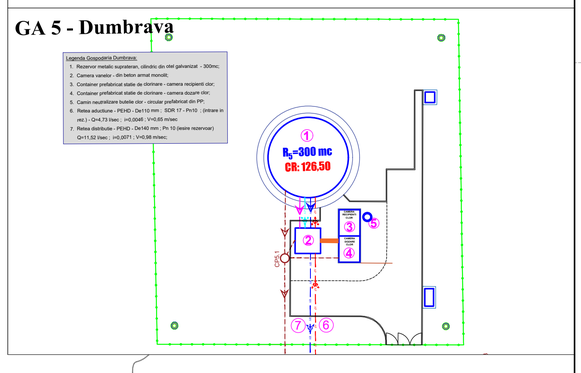

Dreptul de publicare sau multiplicare a acestui document aparține în exclusivitate societății AEDILIS PROIECT Baia Mare
Reproducerea conținutului este posibilă numai cu acordul prealabil scris al autorului.
©Copyright. AEDILIS PROIECT, 2018

AEDILIS PROIECT
STR.1MAI NR.25,BAIA MARE,POTEL/FAX:+40362404917
OFFICE@AEDILISPROIECT.RO, WWW.AEDILISPROIECT.RO

PROIECTANT GENERAL S.C. AEDILIS PROIECT S.R.L. BAIA MARE			BENEFICIAR: COMUNA CIUREA
	NUME	SEMNĂTURĂ	PROIECT NR. AED - 05 - 2026
COORDONATOR PROIECT	arh. urb. Dan Florin FLORUȚ	SCARA: 1 : 10 000	DENUMIRE PROIECT: PLAN URBANISTIC GENERAL COMUNA CIUREA, JUD. IAȘI
PROIECTAT	ing. Andrei MOLDOVAN		FAZA P.U.G.
	ing. Ioan COMAN	DATA: 2026	TITLU PLANȘĂ: REGLEMENTĂRI TEHNICO-EDILITARE ALIMENTARE CU APĂ
DESENAT	pr. urb. Attila Alfred MÁTYUS		PLANȘA 3.7.1.